

Центральный межмуниципальный отдел Управления Федеральной службы государственной регистрации, кадастра и картографии по Республике Саха (Якутия)  
полное наименование органа регистрации прав

Выписка из Единого государственного реестра недвижимости об основных характеристиках и зарегистрированных правах на объект недвижимости

Сведения об основных характеристиках объекта недвижимости

В Единый государственный реестр недвижимости внесены следующие сведения:

Здание		Раздел 1 Лист 1
вид объекта недвижимости		
Лист №1 Раздел 1	Всего листов раздела 1: 1	Всего разделов: 2
12 июля 2019г.		Всего листов выписки: 2
Кадастровый номер:	14:11:020003:715	
Номер кадастрового квартала:	14:11:020003	
Дата присвоения кадастрового номера:	15.10.2012	
Раннее присвоенный государственный учетный номер:	Инвентарный номер 1350	
Адрес (местоположение):	Республика Саха, у. Горный, с. Бердигестях, ул. С.Данилова, д. 49	
Площадь, м2:	775,9	
Назначение:	Нежилое	
Наименование:	Центр дополнительного образования	
Количество этажей, в том числе подземных этажей:	2, в том числе подземных 0	
Год ввода в эксплуатацию по завершении строительства:	данные отсутствуют	
Год завершения строительства:	1975	
Кадастровая стоимость, руб:	1522176,138	
Кадастровые номера иных объектов недвижимости, в пределах которых расположен объект недвижимости:	14:11:020003:118	
Кадастровые номера помещений, машино-мест, расположенных в здании или сооружении:	данные отсутствуют	
Виды разрешенного использования:	данные отсутствуют	
Статус записи об объекте недвижимости:	Сведения об объекте недвижимости имеют статус "актуальные, ранее учтенные"	
Особые отметки:	Право (ограничение права, обременение объекта недвижимости) зарегистрировано на объект недвижимости с наименованием: Здание Центра дополнительного образования. Сведения для заполнения раздела: 4 - Описание местоположения объекта недвижимости, отсутствуют.	
Получатель выписки:	Колесова Александра Михайловна	


полное наименование должности	подпись	инициалы, фамилия
		

М.П.

Выписка из Единого государственного реестра недвижимости об основных характеристиках и зарегистрированных правах на объект недвижимости  
 Сведения о зарегистрированных правах

Здание	
вид объекта недвижимости	
Лист №1 Раздел 2	Всего листов раздела 2: 1
12 июля 2019г.	Всего листов выписки: 2
Кадастровый номер: 14:11:020003:715	

1	Правообладатель (правообладатели):	1.1	Муниципальное бюджетное учреждение дополнительного образования "Центр дополнительного образования имени Людмилы Егоровны Лукиной " муниципального района "Горный улус" Республики Саха (Якутия), ИНН: 1411002711
2	Вид, номер и дата государственной регистрации права:	2.1	Оперативное управление 14:11:020003:715-14/024/2018-2 03.08.2018 09:49:29
4	Ограничение прав и обременение объекта недвижимости:	не зарегистрировано	
5	Сведения о наличии решения об изъятии объекта недвижимости для государственных и муниципальных нужд:	данные отсутствуют	
6	Сведения об осуществлении государственной регистрации сделки, права, ограничения права без необходимого в силу закона согласия третьего лица, органа:	данные отсутствуют	

полное наименование должности	подпись	инициалы, фамилия
		

**ДОКУМЕНТ ПОДПИСАН**

**УСИЛЕННОЙ КВАЛИФИЦИРОВАННОЙ  
ЭЛЕКТРОННОЙ ПОДПИСЬЮ**

Сертификат:  
**3050587022053841091074181477496700352403**

Владелец: **Росреестр**

Действителен с 26.12.2018 по 01.01.2020

**В СООТВЕТСТВИИ С ПОСТАНОВЛЕНИЕМ**

**Правительства РФ от 18.03.2015 г.  
№250** НАСТОЯЩИЙ ДОКУМЕНТ ЯВЛЯЕТСЯ  
ЭКЗЕМПЛЯРОМ ЭЛЕКТРОННОГО ДОКУМЕНТА  
СОСТАВЛЕННЫМ НА БУМАЖНОМ НОСИТЕЛЕ :

**ГАУ «МФД РС(Я) по Горному району  
«Я»» 2019 г.**  
ФМО/ГОДПИСЬ 

**Центральный межмуниципальный отдел Управления Федеральной службы государственной регистрации, кадастра и картографии по Республике Саха (Якутия)**  
полное наименование органа регистрации прав

Выписка из Единого государственного реестра недвижимости об основных характеристиках и зарегистрированных правах на объект недвижимости

Сведения об основных характеристиках объекта недвижимости

В Единый государственный реестр недвижимости внесены следующие сведения:

Раздел 1 Лист 1		
Земельный участок		
вид объекта недвижимости		
Лист №1 Раздел 1	Всего листов раздела 1: 1	Всего разделов: 3
30 октября 2019г.	Всего листов выписки: 3	
Кадастровый номер:	14:11:020003:118	
Номер кадастрового квартала:	14:11:020003	
Дата присвоения кадастрового номера:	09.12.2005	
Ранее присвоенный государственный учетный номер:	Кадастровый номер 14:11:020003:0118	
Адрес (местоположение):	Местоположение установлено относительно ориентира, расположенного в границах участка. Ориентир - Почтовый адрес ориентира: Республика Саха, у. Горный, с. Бердигестях, ул. С. Данилова, д. 49.	
Площадь, м <sup>2</sup> :	3585	
Кадастровая стоимость, руб.:	2082168	
Кадастровые номера расположенных в пределах земельного участка объектов недвижимости:	14:11:020003:1199, 14:11:020003:715	
Категория земель:	Земли населенных пунктов	
Виды разрешенного использования:	Под административное здание	
Статус записи об объекте недвижимости:	Сведения об объекте недвижимости имеют статус "актуальные, ранее учтенные"	
Особые отметки:	Граница земельного участка не установлена в соответствии с требованиями земельного законодательства. Право (ограничение права, обременение объекта недвижимости) зарегистрировано на объект недвижимости с видом(-ами) разрешенного использования: Под административное здание.	
Получатель выписки:	Колесова Александра Михайловна (представитель заявителя), Заявитель: Муниципальное бюджетное учреждение дополнительного образования "Центр дополнительного образования имени Людмилы Егоровны Лукиной" муниципального района "Горный улус" Республики Саха (Якутия), ИНН: 1411002711	




полное наименование должности	подпись	инициалы, фамилия
		М.П.

Выписка из Единого государственного реестра недвижимости об основных характеристиках и зарегистрированных правах на объект недвижимости  
 Сведения о зарегистрированных правах

Земельный участок		
вид объекта недвижимости		
Лист №1 Раздел 2	Всего листов раздела 2: 1	Всего разделов: 3
Всего листов выписки: 3		
30 октября 2019г.		
Кадастровый номер: 14:11:020003:118		

1	Правообладатель (правообладатели):	1.1	Муниципальное бюджетное учреждение дополнительного образования "Центр дополнительного образования имени Людмилы Егоровны Лукиной" муниципального района "Горный улус" Республики Саха (Якутия), ИНН: 1411002711, ОГРН: 1021401576811
2	Вид, номер и дата государственной регистрации права:	2.1	Постоянное (бессрочное) пользование 14:11:020003:118-14/024/2018-2 27.07.2018 10:06:31
4	Ограничение прав и обременение объекта недвижимости: не зарегистрировано		
1	Правообладатель (правообладатели):	1.2	Муниципальный район "Горный улус" Республики Саха (Якутия)
2	Вид, номер и дата государственной регистрации права:	2.2	Собственность 14-14-01/092/2007-959 13.12.2007 00:00:00
4	Ограничение прав и обременение объекта недвижимости: не зарегистрировано		
5	Сведения о наличии решения об изъятии объекта недвижимости для государственных и муниципальных нужд:		данные отсутствуют
6	Сведения об осуществлении государственной регистрации сделки, права, ограничения права без необходимого в силу закона согласия третьего лица, органа:		данные отсутствуют

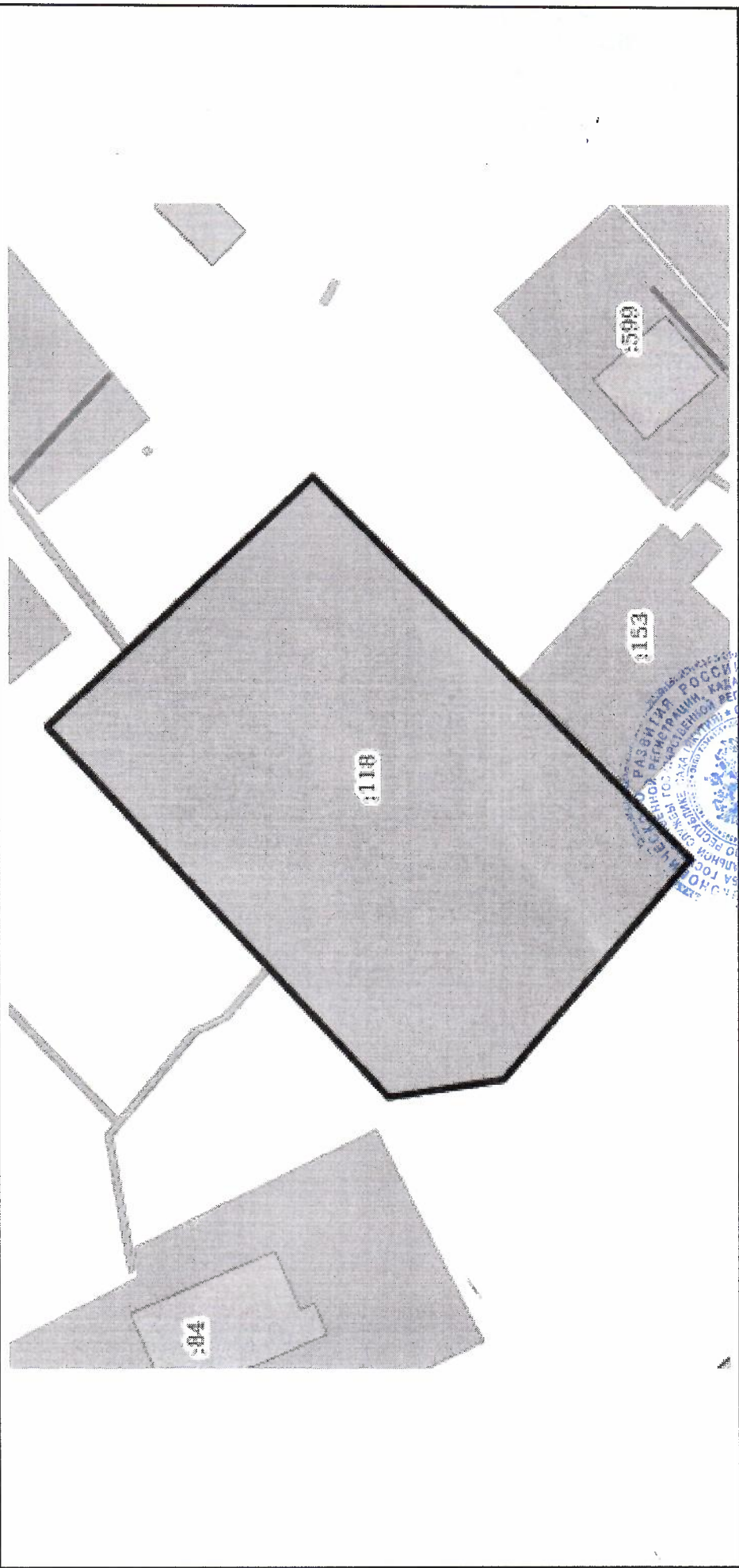


полное наименование должности	подпись	инициалы, фамилия
		М.П.

Выписка из Единого государственного реестра недвижимости об основных характеристиках и зарегистрированных правах на объект недвижимости  
 Описание местоположения земельного участка

Земельный участок		
вид объекта недвижимости		
Лист №1 Раздел 3	Всего листов раздела 3: 1	Всего разделов: 3
Всего листов выписки: 3		
30 октября 2019г.		
Кадастровый номер: 14:11:020003:118		

План (чертеж, схема) земельного участка



Масштаб 1:800	Условные обозначения:
полное наименование должности	подпись
	инициалы, фамилия



Выписка из Единого государственного реестра недвижимости об основных характеристиках и зарегистрированных правах на объект недвижимости

Сведения об основных характеристиках объекта недвижимости

В Единый государственный реестр недвижимости внесены следующие сведения:

Здание		Раздел 1 Лист 1	
вид объекта недвижимости			
Лист №1	Раздел 1	Всего листов раздела 1: 1	Всего разделов: 2
		Всего листов выписки: 2	
30 октября 2019г.			
Кадастровый номер:		14:11:020001:1185	
Номер кадастрового квартала:		14:11:020001	
Дата присвоения кадастрового номера:		25.02.2014	
Ранее присвоенный государственный учетный номер:		Инвентарный номер 98 220 810 /ГР/ 000111; Условный номер 14-14-01/100/2008-056	
Адрес (местоположение):		Республика Саха (Якутия), у Горный, с Бердигестях, ул Октябрьская, д 12	
Площадь, м2:		154.8	
Назначение:		Нежилое	
Наименование:		Здание	
Количество этажей, в том числе подземных этажей:		1, в том числе подземных 0	
Год ввода в эксплуатацию по завершении строительства:		2014	
Год завершения строительства:		данные отсутствуют	
Кадастровая стоимость, руб:		303689.74	
Кадастровые номера иных объектов недвижимости, в пределах которых расположен объект недвижимости:		14:11:020002:195	
Кадастровые номера помещений, машино-мест, расположенных в здании или сооружении:		данные отсутствуют	
Виды разрешенного использования:		данные отсутствуют	
Статус записи об объекте недвижимости:		Сведения об объекте недвижимости имеют статус "актуальные, ранее учтенные"	
Особые отметки:		Сведения для заполнения раздела: 4 - Описание местоположения объекта недвижимости, отсутствуют.	
Получатель выписки:		Колесова Александра Михайловна (представитель заявителя), Заявитель: Муниципальное бюджетное учреждение дополнительного образования "Центр дополнительного образования имени Людмилы Егоровны Лукиной" муниципального района "Горный улус" Республики Саха (Якутия), ИНН: 1411002711	



полное наименование должности

подпись

инициалы, фамилия

М.П.

Выписка из Единого государственного реестра недвижимости об основных характеристиках и зарегистрированных правах на объект недвижимости  
Сведения о зарегистрированных правах

Здание	
вид объекта недвижимости	
Лист №1 Раздел 2	Всего листов раздела 2: 1
	Всего разделов: 2
	Всего листов выписки: 2
30 октября 2019г.	
Кадастровый номер: 14:11:020001:185	

1	Правообладатель (правообладатели):	1.1	Муниципальное бюджетное учреждение дополнительного образования "Центр дополнительного образования имени Людмилы Егоровны Лукиной" муниципального района "Горный улус" Республики Саха (Якутия), ИНН: 1411002711, ОГРН: 1021401576811
2	Вид, номер и дата государственной регистрации права:	2.1	Оперативное управление 14-14-11/008/2013-210 02.12.2013 00:00:00
4	Ограничение прав и обременение объекта недвижимости: не зарегистрировано		
1	Правообладатель (правообладатели):	1.2	Муниципальный район "Горный улус" Республики Саха (Якутия)
2	Вид, номер и дата государственной регистрации права:	2.2	Собственность 14-14-01/100/2008-056 27.10.2008 00:00:00
4	Ограничение прав и обременение объекта недвижимости: не зарегистрировано		
5	Сведения о наличии решения об изъятии объекта недвижимости для государственных и муниципальных нужд:		данные отсутствуют
6	Сведения об осуществлении государственной регистрации сделки, права, ограничения права без необходимого в силу закона согласия третьего лица, органа:		данные отсутствуют



полное наименование должности	подпись	инициалы, фамилия

М.П.




**Центральный межмуниципальный отдел Управления Федеральной службы государственной регистрации, кадастра и картографии по Республике Саха (Якутия)**  
полное наименование органа регистрации прав

Выписка из Единого государственного реестра недвижимости об основных характеристиках и зарегистрированных правах на объект недвижимости

Сведения об основных характеристиках объекта недвижимости

В Единый государственный реестр недвижимости внесены следующие сведения:

Раздел 1 Лист 1		
Земельный участок		
вид объекта недвижимости		
Лист №1 Раздел 1	Всего листов раздела 1: 1	Всего разделов: 3
30 октября 2019г.		Всего листов выписки: 3
Кадастровый номер:	14:11:020002:195	
Номер кадастрового квартала:	14:11:020002	
Дата присвоения кадастрового номера:	13.11.2003	
Ранее присвоенный государственный учетный номер:	данные отсутствуют	
Адрес (местоположение):	Местоположение установлено относительно ориентира, расположенного в границах участка. Ориентир Здание в границах участка. Почтовый адрес ориентира: Респ. Саха (Якутия) у. Горный с. Бердигестях ул. Октябрьская, дом 12, участок находится в км на на север от ориентира (Здание в границах участка).	
Площадь, м2:	1093 +/- 23.15	
Кадастровая стоимость, руб:	634814.4	
Кадастровые номера расположенных в пределах земельного участка объектов недвижимости:	14:11:020001:1185	
Категория земель:	Земли населенных пунктов	
Виды разрешенного использования:	Под административное здание	
Статус записи об объекте недвижимости:	Сведения об объекте недвижимости имеют статус "актуальные, ранее учтенные"	
Особые отметки:	Право (ограничение права, обременение объекта недвижимости) зарегистрировано на объект недвижимости с видом(-ами) разрешенного использования: Под административное здание.	
Получатель выписки:	Колесова Александра Михайловна (представитель заявителя), Заявитель: Муниципальное бюджетное учреждение дополнительного образования "Центр дополнительного образования имени Людмилы Егоровны Лукиной" муниципального района "Горный улус" Республики Саха (Якутия), ИНН: 1411002711	




полное наименование должности	подпись	инициалы, фамилия

Выписка из Единого государственного реестра недвижимости об основных характеристиках и зарегистрированных правах на объект недвижимости  
Сведения о зарегистрированных правах

Земельный участок	
вид объекта недвижимости	
Лист №1 Раздел 2	Всего листов раздела 2: 1
	Всего разделов: 3
	Всего листов выписки: 3
30 октября 2019г.	
Кадастровый номер: 14:11:020002:195	

1	Правообладатель (правообладатели):	1.1	Муниципальное бюджетное учреждение дополнительного образования "Центр дополнительного образования имени Людмилы Егоровны Лукиной" муниципального района "Горный улус" Республики Саха (Якутия), ИНН: 1411002711, ОГРН: 1021401576811
2	Вид, номер и дата государственной регистрации права:	2.1	Постоянное (бессрочное) пользование 14-14-11/020/2014-106 27.01.2014 00:00:00
4	Ограничение прав и обременение объекта недвижимости:	не зарегистрировано	
5	Сведения о наличии решения об изъятии объекта недвижимости для государственных и муниципальных нужд:	данные отсутствуют	
6	Сведения об осуществлении государственной регистрации сделки, права, ограничения права без необходимого в силу закона согласия третьего лица, органа:	данные отсутствуют	



полное наименование должности	подпись	инициалы, фамилия
		М.П.

выписка из Единого государственного реестра недвижимости об основных характеристиках и зарегистрированных правах на объект недвижимости  
 Описание местоположения земельного участка

Земельный участок			
вид объекта недвижимости			
Лист №1	Раздел 3	Всего листов раздела 3: 1	Всего разделов: 3
30 октября 2019г.		Всего листов выписки: 3	
Кадастровый номер: 14:11:020002:195			
План (чертеж, схема) земельного участка			
Масштаб 1:500		Условные обозначения:	
полное наименование должности		подпись	
		инициалы, фамилия	